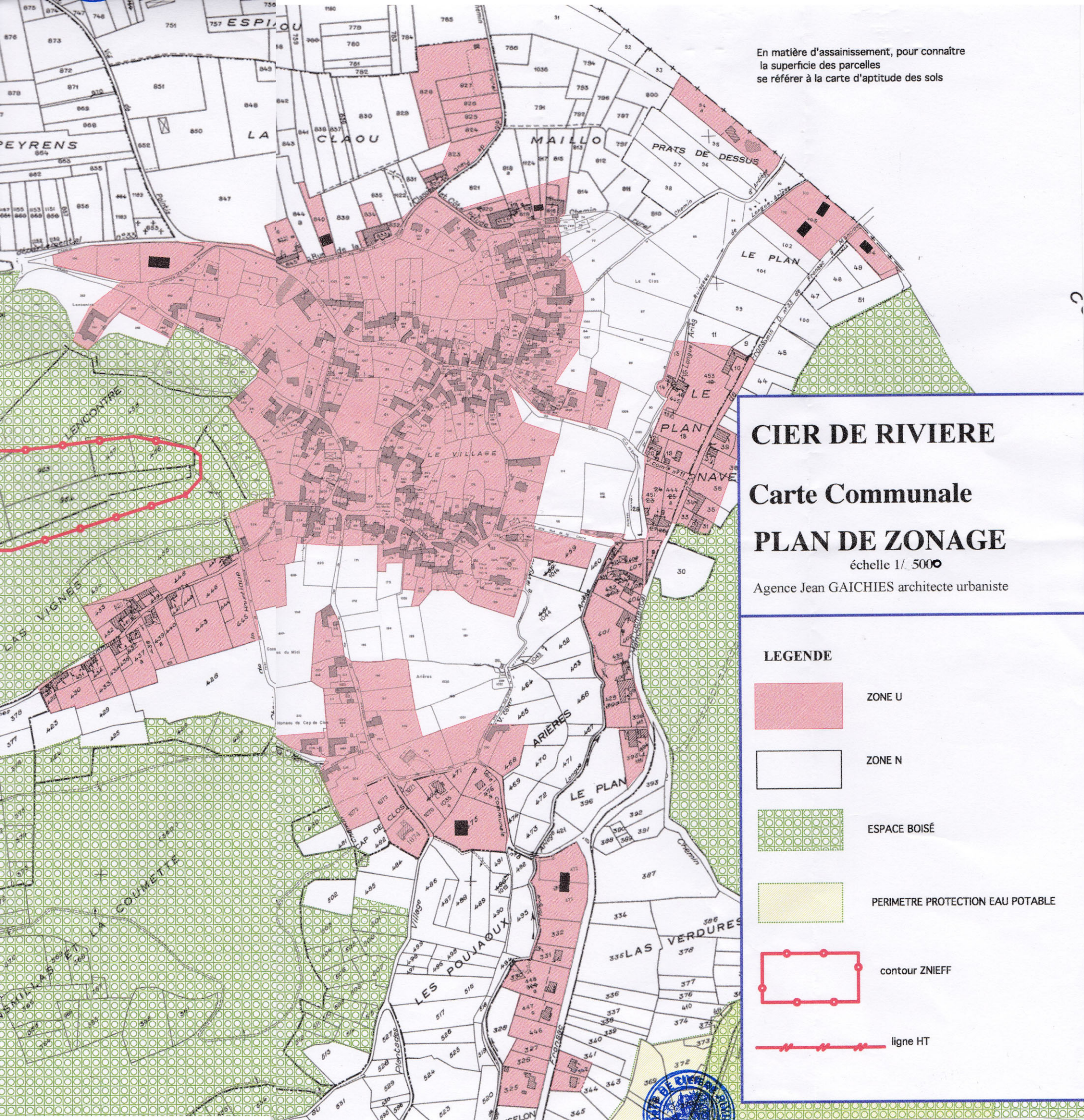


En matière d'assainissement, pour connaître la superficie des parcelles se référer à la carte d'aptitude des sols



CIER DE RIVIERE







Carte Communale

PLAN DE ZONAGE

échelle 1/ 5000

Agence Jean GAICHIES architecte urbaniste

LEGENDE

-  ZONE U
-  ZONE N
-  ESPACE BOISÉ
-  PERIMETRE PROTECTION EAU POTABLE
-  contour ZNIEFF
-  ligne HT